

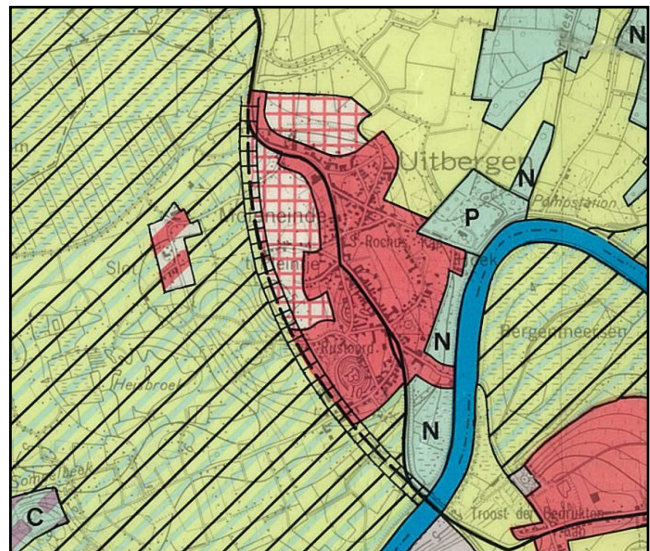
ontwerp

gemeentelijk ruimtelijk uitvoeringsplan

Opheffing reservatiestrook Uitbergen

bijlage IIIb

toelichtingsnota kaarten



colofon



samenstelling en ontwerp

Gemeente Berlare
Technische dienst

versie

februari 2011

gemeentelijk ruimtelijk uitvoeringsplan

Opheffing reservatiestrook Uitbergen

Provincie Oost-Vlaanderen

Gemeente Berlare

Dit plan werd opgesteld door erkende ruimtelijke planners:

Kristof Van Peteghem

Michael De Keulenaer

Gezien om te worden gevoegd bij het gemeenteraadsbesluit van 23 februari 2011 houdende de voorlopige vaststelling van het gemeentelijk ruimtelijk uitvoeringsplan Opheffing reservatiestrook Uitbergen

Frank Lippens
gemeentesecretaris

Katja Gabriëls
voorzitter gemeenteraad

Het college van burgemeester en schepenen bevestigt dat onderhavig plan ter inzage van het publiek werd neergelegd gedurende het openbaar onderzoek van tot

Frank Lippens
gemeentesecretaris

Katja Gabriëls
burgemeester wn

Gezien om te worden gevoegd bij het gemeenteraadsbesluit van houdende de definitieve vaststelling van het gemeentelijk ruimtelijk uitvoeringsplan Opheffing reservatiestrook Uitbergen

Frank Lippens
gemeentesecretaris

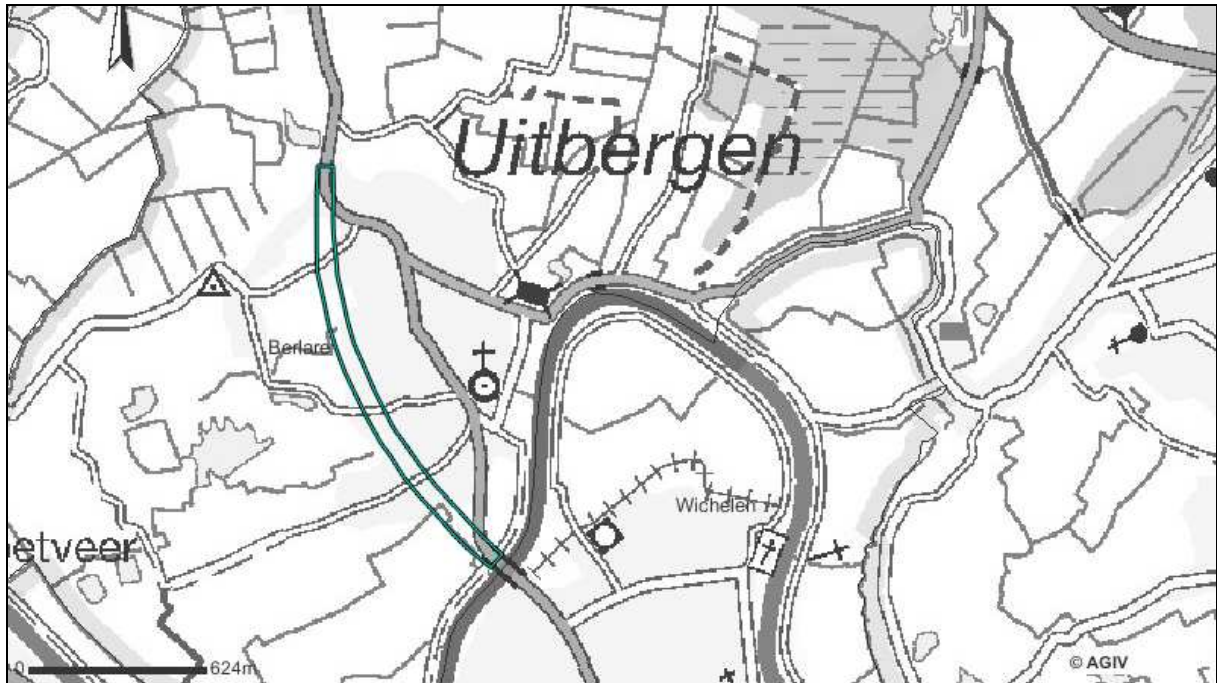
Katja Gabriëls
voorzitter gemeenteraad

Inhoudsopgave

Inhoudsopgave	5
Kaartenbundel	6
Kaart 1: Situering plangebied.....	6
Kaart 2: Bestaande feitelijke toestand: luchtfoto.....	6
Kaart 3: Bestaande juridische toestand: gewestplan Dendermonde	7
Kaart 4: Bestaande juridische toestand: Gewestelijk Ruimtelijk Uitvoeringsplan 'Gebieden van het geactualiseerde Sigmaphan cluster Kalkense Meersen'	7

Kaartenbundel

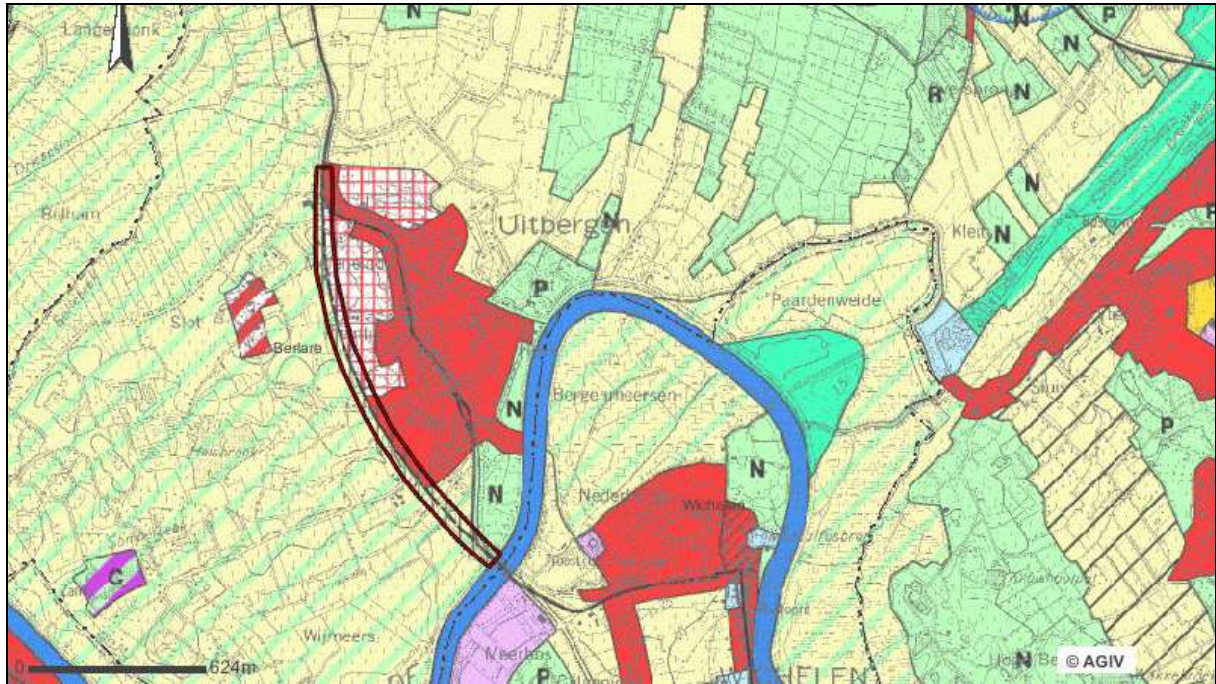
Kaart 1: Situering plangebied



Kaart 2: Bestaande feitelijke toestand: luchtfoto



Kaart 3: Bestaande juridische toestand: gewestplan Dendermonde



Kaart 4: Bestaande juridische toestand: Gewestelijk Ruimtelijk Uitvoeringsplan 'Gebieden van het geactualiseerde Sigmaphan cluster Kalkense Meersen'

