

Structuurplan Berlare

Componenten van
de ruimtelijke
structuur (meso)
economische
structuur
kaart 17

Legende

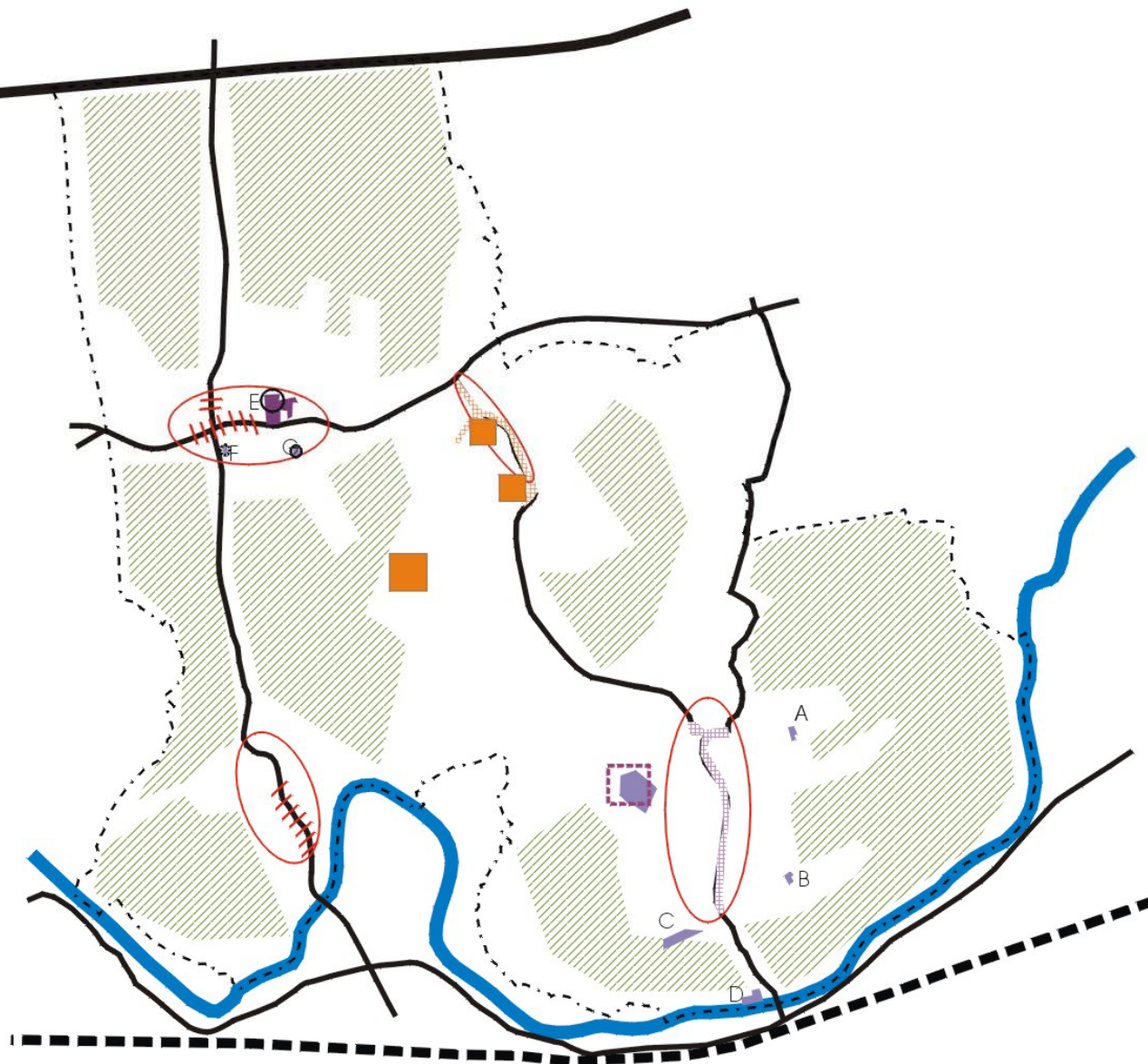
-  Industrie (gewestplan)
-  ambachtelijke bedrijvigheid (gewestplan - BPA)
-  bedrijventerrein Galgenberg
-  kleine oppervlakte bedrijventerrein vrij
-  leegstaande KMO
-  handelsconcentratie
-  horecaconcentratie
-  belangrijke recreatieve en toeristische pool
-  kleinhandelsactiviteiten tussen wonen
-  landbouwgebied (soms in confrontatie met natuurwaarden)
-  woonkern
-  hoofdweg
-  belangrijke weg
-  spoorlijn
-  gemeentegrens Berlare

onderlegger: topografische kaart NGI,
22-3-4, 1/20.000, 2000

Schaal: 1/50000



Studiebureau VDS
Gemeente Berlare



Structuurplan Berlare

Situering potentiële zonevreemde bedrijven kaart 18

 Bedrijfszetel (potentieel)
zonevreemd bedrijf



Bron gemeente Berlare, 2002-2003

Schaal: 1/50000



Studiebureau VDS
Gemeente Berlare

Structuurplan Berlare

Voorzieningen en diensten kaart 19

Legende

-  gemeentehuis
-  OCMW
-  school
-  bejaardentehuis
-  jeugdcentrum
-  festivalhal-bezoekerscentrum
-  bibliotheek
-  cultureel centrum
-  kerk
-  kerkhof
-  containerpark
-  gemeenteloods
-  lokale politie

Schaal: 1/50000



Studebureau VDS
Gemeente Berlare



Structuurplan Berlare

Recreatieve voorzieningen kaart 20

Legende

Infrastructuur

-  sporthal
-  waterrecreatie op Donkmeer en Nieuwdonk
-  festivalhal-bezoekerscentrum
-  Provinciaal Toeristisch Infokantoor
-  bibliotheek
-  cultureel centrum
-  jeugdthuis J2N Overmere
-  camping
-  voetbal
-  tennis
-  bowling
-  ruitersport
-  sportveld, diverse sporten
-  minigolf
-  liggende of staande wip
-  overige sporten
-  Chirojongens Berlare
-  Chiro meisjes Berlare + KSJ
-  Chirojongens Overmere
-  Chiro meisjes Overmere

Wandelroutes



-  Jagespad
-  Meerepad
-  Bareltonkpad
-  Natuurleerpad
-  Boeremanspad
-  Donkmeerpad

Fietsroutes

-  Kapelletjesroute
-  Turputtenroute
-  fiets- en wandelrecreatie langs Scheldedijk

- Campings:**
- 1 Ter Wiigen
 - 2 Arizona
 - 3 Bareltonk
 - 4 De Donkere Wolk
 - 5 Dennebos
 - 6 Noardree
 - 7 Gamma
 - 8 Groenpark
 - 9 Kloosterputten B
 - 10 Hoogewijs
 - 11 Kouterweekendpark
 - 12 Rodeo
 - 13 Roosendaal
 - 14 Donkmeer
 - 15 Prima Vera
 - 16 Ter Kapelle



Schaal: 1/50000  

Structuurplan Berlare

Lijninfrastructuur kaart 21

Legende

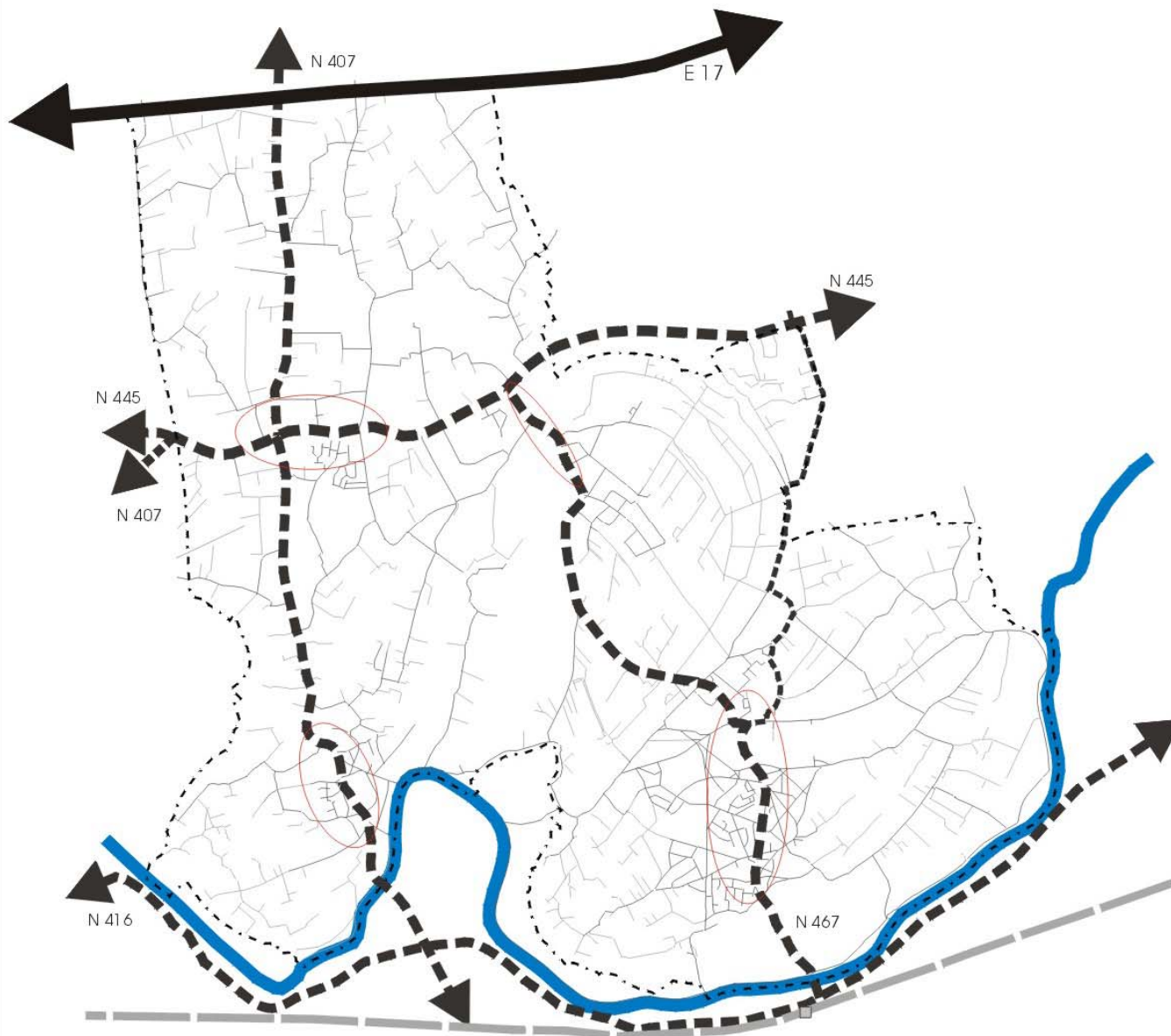
-  autanetweg
-  gewest- of provincieweg
-  intergemeentelijke weg
-  lokale weg
-  landbouwweg/voetweg
-  spoorlijn
-  woonkern
-  station
-  gemeentegrens Berlare

onderlegger: topografische kaart NGL
22-3-4, 1/20.000, 2000

Schaal: 1/50000



Studiebureau VDS
Gemeente Berlare



Structuurplan Berlare

Huidig aanbod aan openbaar vervoer kaart 22

Legende

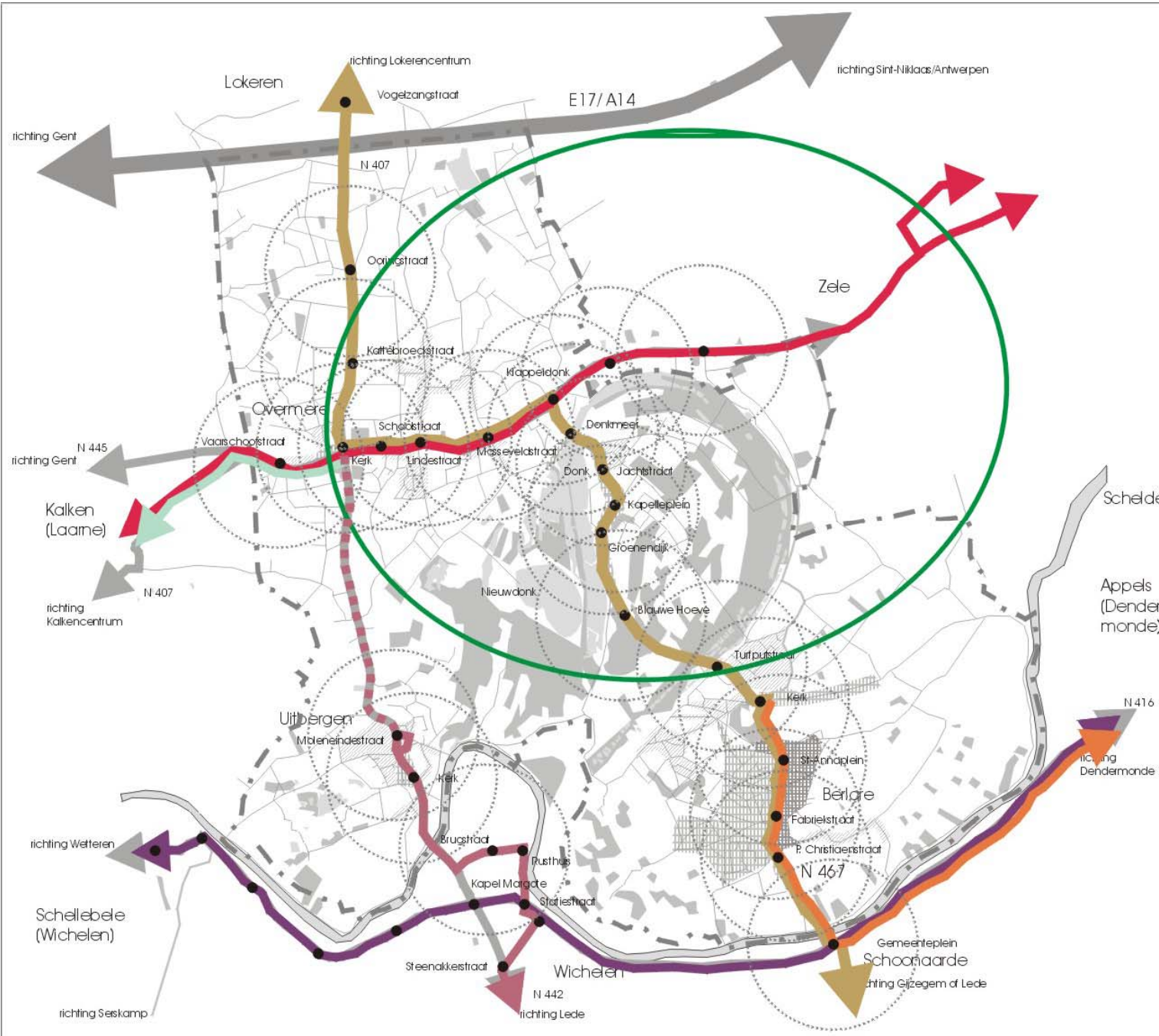
- Lijn 28
Gent-Melle-Wetteren-Dendermonde
- Lijn 29
Berlare-Schoonaarde-Dendermonde
- Lijn 36
Sint-Martens-Latem-Gent-Zele-Hamme
- Lijn 37
Wetteren-Kalken-Overmere
- Lijn 51
Aalst-Lede-Uitbergen
- Lijn 55
Aalst-Overmere-Lakeren
- geplande lijn
Uitbergen-Overmere
- halte
- haltebereik 750 m
- belbusgebied Zele met halte aan de Klappel

Bron: Gemeente Berlare en Studie bureau VDS, Mobiliteitsplan Berlare, 2001 en De Lijn Oost-Vlaanderen

Schaal: 1/50000



Studiebureau VDS
Gemeente Berlare



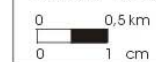
Structuurplan Berlare
Bestaande ruimtelijke
structuur (meso)
kaart 23

Legende

-  hoofdweg
-  gewest- of provincieweg
-  intergemeentelijke weg
-  lokale weg
-  landbouwweg/voetweg
-  spoorlijn
-  dorpscentrum
-  geïsoleerde wijk
-  concentratie illegale (of dan niet permanent bewoonde) weekendverblijven of chabots
-  kampeerverblijfplaats of camping
-  lintbebouwing
-  woonconcentratie
-  bedrijventerrein
-  KMO-zone
-  rivier
-  beek/gracht
-  vallei gebied
-  waterlak
-  boscomplex
-  populieraanplant
-  moerasige grond
-  kerk
-  kasteel
-  station
-  open ruimte (hoofdzakelijk landbouw)
-  gemeentegrens Berlare

onderlegger: topografische kaart NGI,
22-3-4, 1/20.000, 2000

Schaal: 1/50000



Studiebureau VDS
Gemeente Berlare



Structuurplan Berlare

Bestaande structuur
Berlare
Centrum
kaart 24

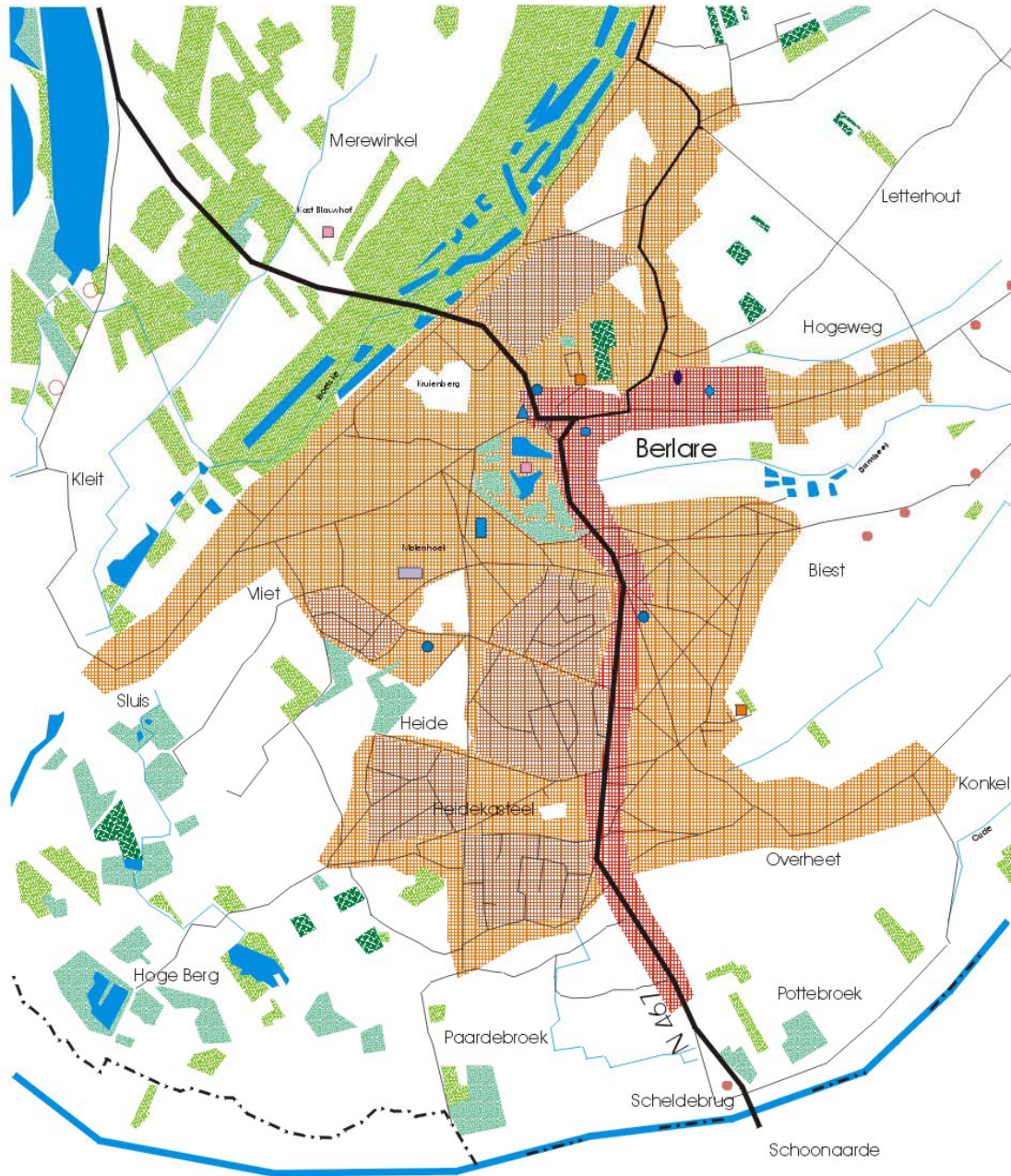
Legende

-  dorpskern
-  verkaveling
-  woonconcentratie
-  loofhout
-  populieraanplant
-  naaldbout
-  Schelde
-  beek
-  waterplas
-  school
-  gemeentehuis
-  cultureel centrum-
bibliotheek
-  weekendverblijven
-  belangrijke sportvoorziening
-  jeugdcentrum
-  rustoord
-  begraafplaats
-  containerpark
-  kasteel
-  kerk
-  lokale verbindingsweg
-  lokale ontsluitingsweg
-  lokale weg III
-  gemeentegrens

Schaal: 1/20000



Studiebureau VDS
Gemeente Berlare




Structuurplan Berlare

Bestaande structuur
Overmere
kaart 25

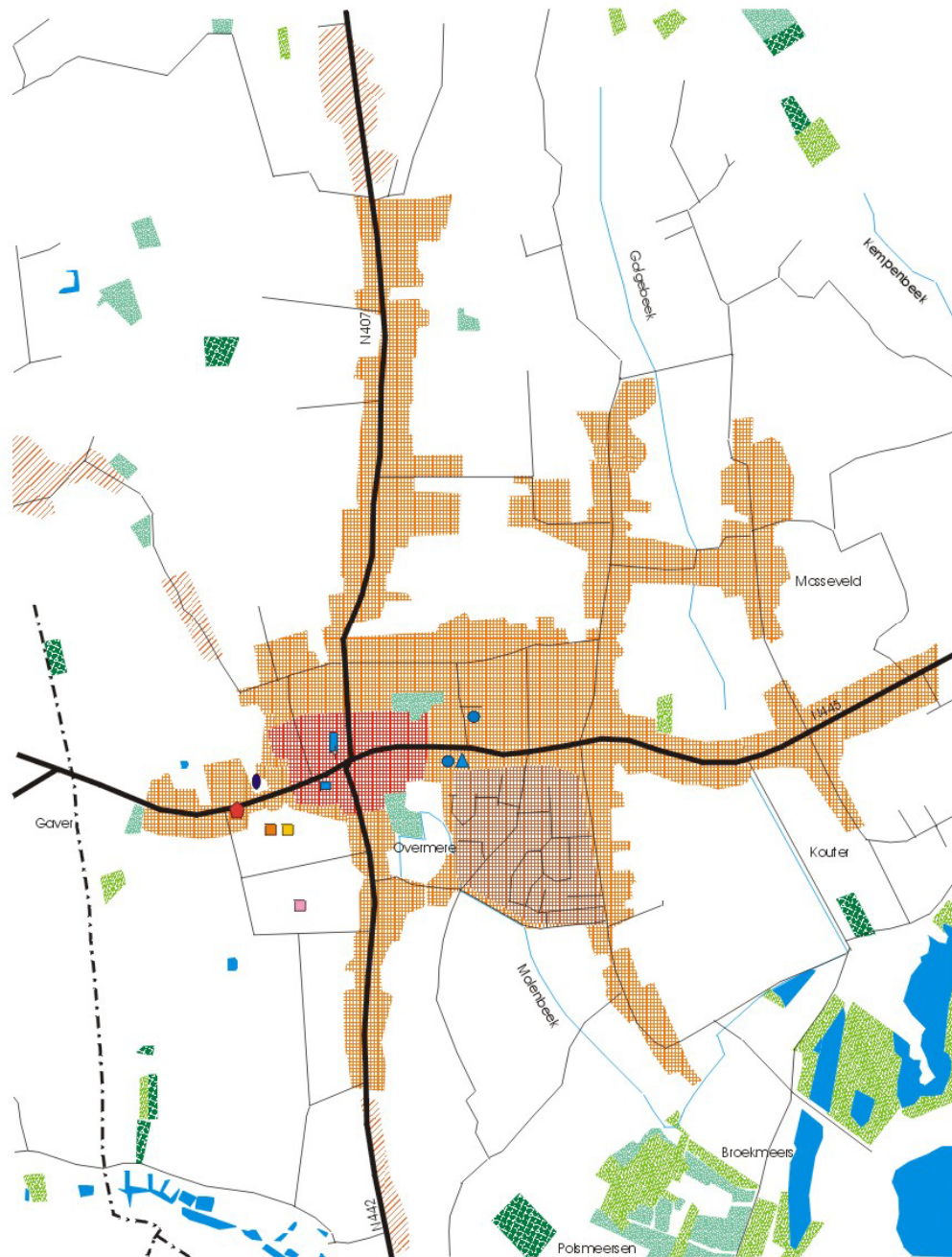
Legende

-  dorpskern
-  lintbebouwing
-  verkeveling
-  loofhout
-  populieraanplant
-  naaldbout
-  beek
-  waterplas
-  school
-  gemeentehuis
-  belangrijke sportvoorziening
-  politiekantoor
-  sporthal
-  jeugdcentrum
-  rustoord
-  begraafplaats
-  kasteel
-  kerk
-  bovengemeentelijke weg
-  intergemeentelijke weg
-  lokale weg
-  gemeentegrens

Schaal: 1/20000



Studiebureau VDS
Gemeente Berlare



Structuurplan Berlare

Bestaande structuur Donk kaart 26

Legende

-  dorpskern
-  lintbebouwing
-  verkaveling
-  geïsoleerde woonwijk
-  loofhout
-  populieraanplant
-  naaldbout
-  beek
-  waterplas
-  school
-  festivalhal
-  recreatiedomein Nieuwdonk
-  eendenkooi
-  camping
-  weekendverblijven
-  begraaftplaats
-  kasteel
-  kapel
-  bovengemeentelijke weg
-  intergemeentelijke weg
-  lokale weg
-  gemeentegrens

Schaal: 1/20000



Studebureau VDS
Gemeente Berlare

